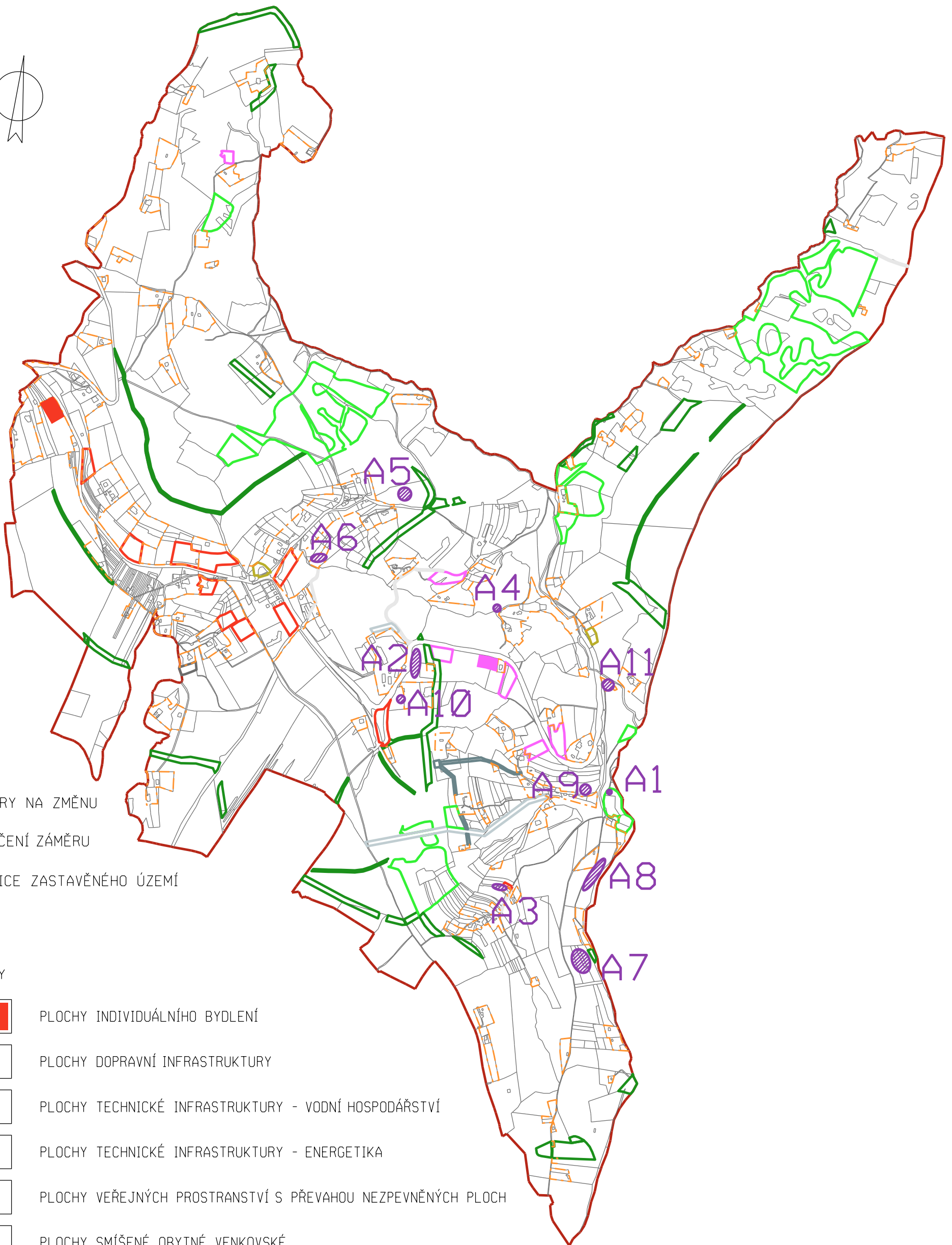
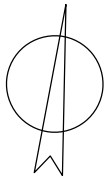


GRAFICKÁ PŘÍLOHA




ZPRÁVY O UPLATŇOVÁNÍ ÚZEMNÍHO PLÁNU ŽITKOVÁ



















VYUŽITÍ NÁVRHOVÝCH PLOCH A ZÁMĚRY NA ZMĚNU V ÚZEMÍ

PŘIBLIŽNÉ MĚŘÍTKO
M 1:15 000



LEGENDA:

-  ZÁMĚRY NA ZMĚNU
-  OZNAČENÍ ZÁMĚRU
-  HRANICE ZASTAVĚNÉHO ÚZEMÍ

NÁVRHOVÉ PLOCHY	VYUŽITÉ PLOCHY	
		PLOCHY INDIVIDUÁLNÍHO BYDLENÍ
		PLOCHY DOPRAVNÍ INFRASTRUKTURY
		PLOCHY TECHNICKÉ INFRASTRUKTURY - VODNÍ HOSPODÁŘSTVÍ
		PLOCHY TECHNICKÉ INFRASTRUKTURY - ENERGETIKA
		PLOCHY VEŘEJNÝCH PROSTRANSTVÍ S PŘEVAHOU NEZPEVNĚNÝCH PLOCH
		PLOCHY SMÍŠENÉ OBYTNÉ VENKOVSKÉ
		PLOCHY PRO DROBNOU VÝROBU A VÝROBNÍ SLUŽBY
		PLOCHY KRAJINNÉ ZELENĚ
		PLOCHY PŘÍRODNÍ

ZPRACOVAL:
MĚSTSKÝ ÚŘAD UHERSKÝ BROD, OSU-OUP
ING. DANA VOZÁROVÁ
11/2019